












ÚZEMNÍ PLÁN VELATICE

Úplné znění ÚP po změně č. 2
Výkres předpokládaných záborů
půdního fondu

LEGENDA :

	hranice katastru
	zastavěné území ke dni 23.10.2022
	Z zastavitelné plochy
	Z zastavitelné koridory
	P plochy přestavby
	P koridory přestavby

INFORMATIVNÍ ÚDAJE

	hranice BPEJ
	kód BPEJ - bonitované půdně ekologické jednotky
	plochy lesní
	vodní plochy a toky
	třída ochrany

Územní plán Velatice
Úplné znění po změně č.2

POŘIZOVATEL: Městský úřad Šlapanice, odbor výstavby, oddělení územního plánování a památkové péče
ZPRACOVATEL: Ing. arch. Karel Baňka
SPOLUPRÁCE: Ing. arch. Jiří Šnerch, Jan Hanousek Architekti
DATUM: říjen 2023
MĚŘÍTKO: 1:5000

kbd&p
architects

**D.4 - Výkres předpokládaných záborů
půdního fondu**