











LEGENDA :

-  hranice katastru
-  hranice zastavěného území ke dni 23.10.2022
-  hranice plochy změny Z2
-  označení plochy změny Z2
-  rušená hranice zastavěného území

INFORMATIVNÍ ÚDAJE

-  hranice BPEJ
-  2.37.16 kód BPEJ - bonitované půdně ekologické jednotky
-  plochy lesní
-  vodní plochy a toky
-  třída ochrany

Z Á Z N A M O Ú Č I N N O S T I

SPRÁVNÍ ORGÁN, KTERÝ ÚPLNĚ ZNĚNÍ ÚP VYDAL: Zastupitelstvo obce Velatice

ČÍSLO JEDNACÍ:

DATUM VYDÁNÍ:

DATUM NABYTÍ ÚČINNOSTI:

| | |
|---|-----------------|
| POŘIZOVATEL: Městský úřad Šlapanice odbor výstavby, oddělení územního plánování a památkové péče, úřad územního plánování | úřední razítko: |
| JMÉNO A PŘÍJMENÍ: Ing. Jiří Rufer | podpis: |
| FUNKCE: zástupce pořizovatele | |



Územní plán Velatice
 Změna č.2 územního plánu

POŘIZOVATEL: Městský úřad Šlapanice, odbor výstavby, oddělení územního plánování a památkové péče

ZPRACOVATEL: Ing. arch. Karel Bařinka

SPOLUPRÁCE: Ing. arch. Jiří Šnerch, Jan Hanousek Architekti

DATUM: říjen 2023

MĚŘÍTKO: 1:5000



**D.4 - Výkres předpokládaných záborů
 půdního fondu**