


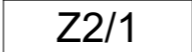






**LEGENDA :**

-  hranice katastru
-  hranice zastavěného území ke dni 23.10.2022
-  hranice plochy změny Z2
-  označení plochy změny Z2

**INFORMATIVNÍ ÚDAJE**

-  hranice BPEJ
-  kód BPEJ - bonitované půdně ekologické jednotky
-  plochy lesní
-  vodní plochy a toky



**Z Á Z N A M O Ú Č I N N O S T I**

SPRÁVNÍ ORGÁN, KTERÝ ÚPLNĚ ZNĚNÍ ÚP VYDAL: Zastupitelstvo obce Velatice

ČÍSLO JEDNACÍ: .....

DATUM VYDÁNÍ: .....

DATUM NABYTÍ ÚČINNOSTI: .....

POŘIZOVATEL:  
Městský úřad Šlapanice  
odbor výstavby, oddělení územního  
plánování a památkové péče,  
úřad územního plánování

úřední razítko:

JMÉNO A PŘÍJMENÍ: Ing. arch. Daniela Kudrnová

FUNKCE: zástupce pořizovatele

podpis: .....

**Územní plán Velatice**  
Návrh změny č.2 územního plánu

POŘIZOVATEL: Městský úřad Šlapanice, odbor výstavby, oddělení územního plánování a památkové péče  
ZPRACOVATEL: Ing. arch. Karel Bařinka  
SPOLUPRÁCE: Ing. arch. Jiří Šnerch, Jan Hanousek Architekti  
DATUM: leden 2023  
MĚŘÍTKO: 1:5000



**D.4 - Výkres předpokládaných záborů  
půdního fondu**